

おかやまマラソン当日の後楽園への参考ルート(7時45分頃～10時頃まで)



# おかやまマラソン2018

平成30年

11/11日

8:45  
スタート

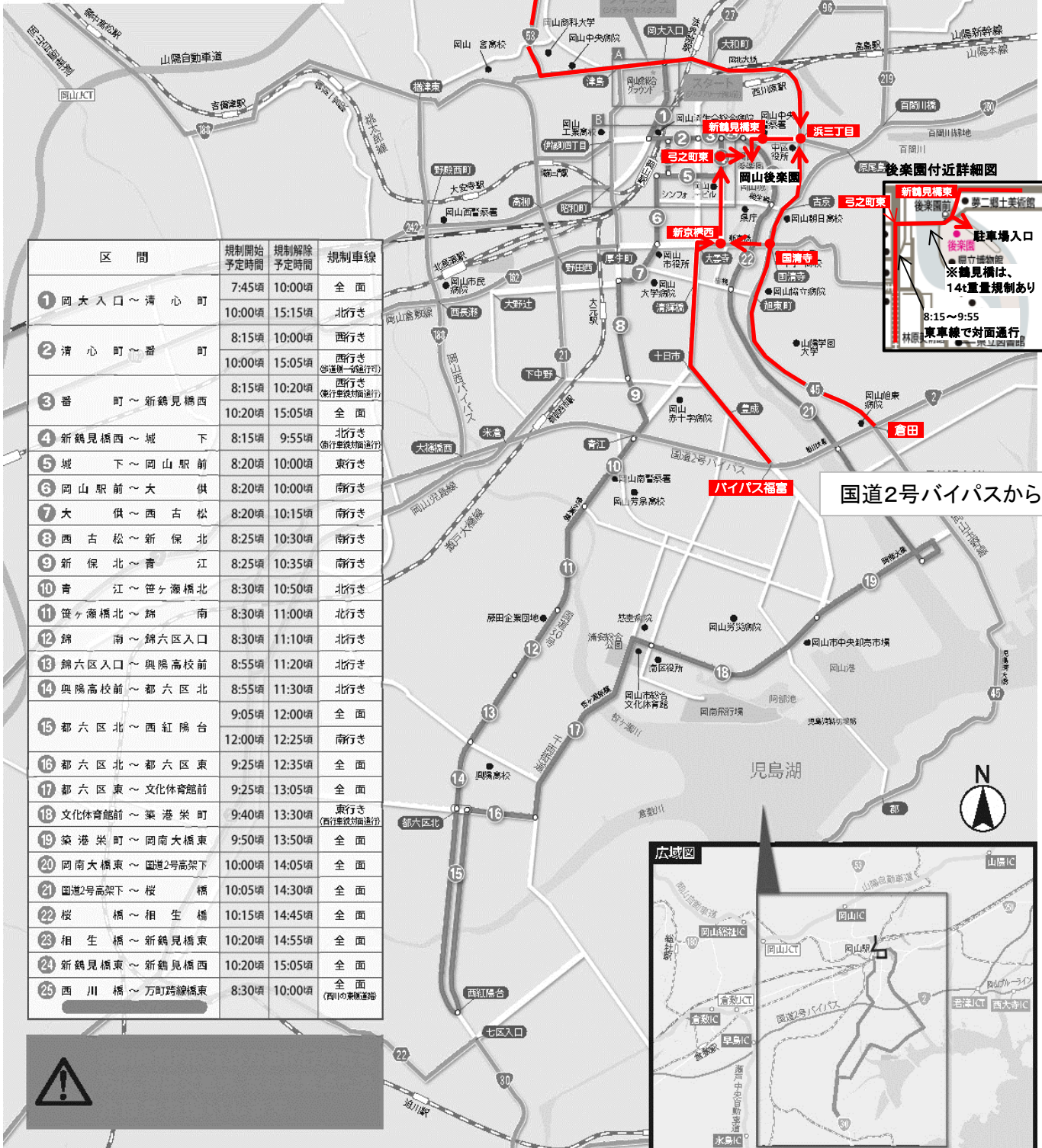
## 交通規制 通行止めのお知らせ

規制時間 / 7:45頃～15:15頃

※規制時間等は目安であり、当日の競技状況によって変更する場合があります。

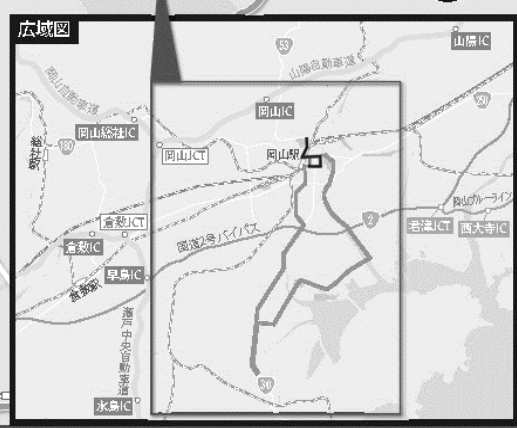
凡例 マラソンコース 有料道路 **山陽自動車道 岡山ICから** 後楽園までのアクセス(参考)

主要迂回路は、常時走行可能です。



区間	規制開始 予定時間	規制解除 予定時間	規制車線
① 岡大入口～清心町	7:45頃	10:00頃	全面
	10:00頃	15:15頃	北行き
② 清心町～番町	8:15頃	10:00頃	西行き
	10:00頃	15:05頃	西行き (歩道第一歩道通行)
③ 番町～新鷲見橋西	8:15頃	10:20頃	西行き (歩道第一歩道通行)
	10:20頃	15:05頃	全面
④ 新鷲見橋西～城下	8:15頃	9:55頃	北行き (歩道第一歩道通行)
⑤ 城下～岡山駅前	8:20頃	10:00頃	東行き
⑥ 岡山駅前～大供	8:20頃	10:00頃	南行き
⑦ 大供～西古松	8:20頃	10:15頃	南行き
⑧ 西古松～新保北	8:25頃	10:30頃	南行き
⑨ 新保北～青江	8:25頃	10:35頃	南行き
⑩ 青江～笹ヶ瀬橋北	8:30頃	10:50頃	北行き
⑪ 笹ヶ瀬橋北～錦南	8:30頃	11:00頃	北行き
⑫ 錦南～錦六区入口	8:30頃	11:10頃	北行き
⑬ 錦六区入口～興隆高校前	8:55頃	11:20頃	北行き
⑭ 興隆高校前～都六区北	8:55頃	11:30頃	北行き
⑮ 都六区北～西紅陽台	9:05頃	12:00頃	全面
	12:00頃	12:25頃	南行き
⑯ 都六区北～都六区東	9:25頃	12:35頃	全面
⑰ 都六区東～文化体育館前	9:25頃	13:05頃	全面
⑱ 文化体育館前～築港栄町	9:40頃	13:30頃	東行き (西行き歩道第一歩道通行)
⑲ 築港栄町～岡南大橋東	9:50頃	13:50頃	全面
⑳ 岡南大橋東～国道2号高架下	10:00頃	14:05頃	全面
㉑ 国道2号高架下～桜橋	10:05頃	14:30頃	全面
㉒ 桜橋～相生橋	10:15頃	14:45頃	全面
㉓ 相生橋～新鷲見橋東	10:20頃	14:55頃	全面
㉔ 新鷲見橋東～新鷲見橋西	10:20頃	15:05頃	全面
㉕ 西川橋～万町跨線橋東	8:30頃	10:00頃	全面 (西川の東側道路)

国道2号バイパスから



【11月11日(日)はノーマイカーにご協力を】 おかやまマラソン開催時には通行止めとなる区間があるため、交通渋滞が予想されます。交通規制時間をご確認の上、お出かけにはマイカー使用を控え、公共交通機関をご利用ください。当日はバスの運休や路線変更、遅延が予想されます。また、宅配便などの遅配が予想されます。



おかやまマラソン当日の後楽園への参考ルート(10時頃～15時05分頃まで)



# おかやまマラソン2018

平成30年 11/11日 8:45スタート

## 交通規制 通行止めのお知らせ

規制時間 / 7:45頃～15:15頃

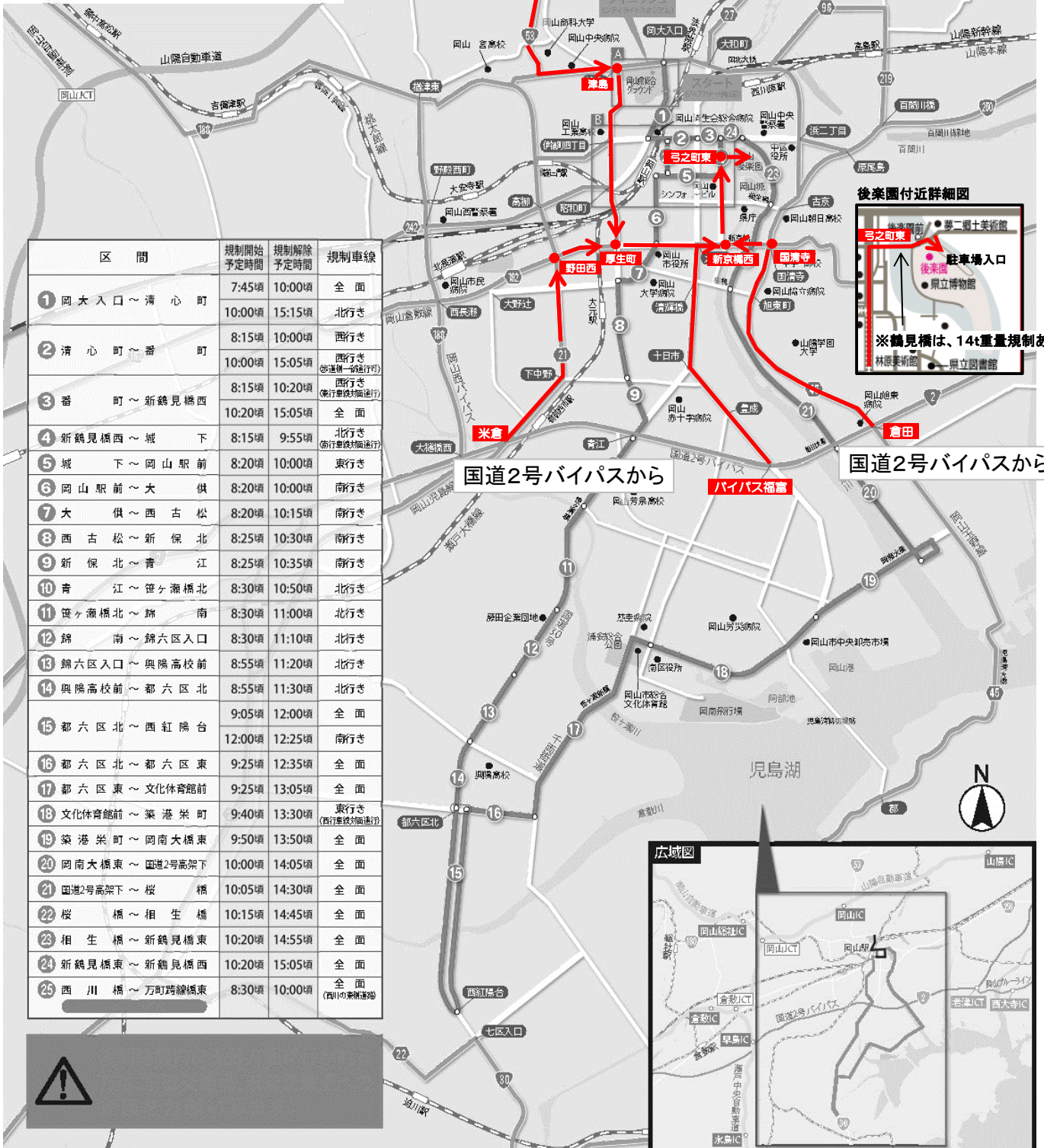
※規制時間等は目安であり、当日の状況によって変更する場合があります。

凡例  
 マラソンコース  
 有料道路

山陽自動車道 岡山ICから

→ 後楽園までのアクセス(参考)

主要迂回路は、常時走行可能です。

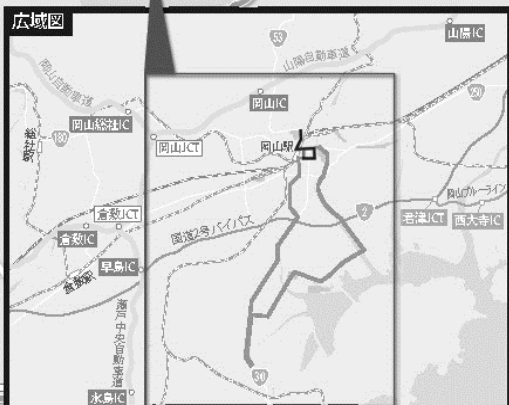


区 間	規制開始 予定時間	規制解除 予定時間	規制車線
① 岡大入口～清心町	7:45頃	10:00頃	全面
	10:00頃	15:15頃	北行き
② 清心町～番町	8:15頃	10:00頃	西行き
	10:00頃	15:05頃	西行き (歩道第一歩道通行)
③ 番町～新鶴見橋西	8:15頃	10:20頃	西行き (歩道第一歩道通行)
	10:20頃	15:05頃	全面
④ 新鶴見橋西～城下	8:15頃	9:55頃	北行き (歩道第一歩道通行)
⑤ 城下～岡山駅前	8:20頃	10:00頃	東行き
⑥ 岡山駅前～大供	8:20頃	10:00頃	南行き
⑦ 大供～西古松	8:20頃	10:15頃	南行き
⑧ 西古松～新保北	8:25頃	10:30頃	南行き
⑨ 新保北～青江	8:25頃	10:35頃	南行き
⑩ 青江～笹ヶ瀬橋北	8:30頃	10:50頃	北行き
⑪ 笹ヶ瀬橋北～錦南	8:30頃	11:00頃	北行き
⑫ 錦南～錦六区入口	8:30頃	11:10頃	北行き
⑬ 錦六区入口～奥陽高校前	8:55頃	11:20頃	北行き
⑭ 奥陽高校前～都六区北	8:55頃	11:30頃	北行き
⑮ 都六区北～西紅陽台	9:05頃	12:00頃	全面
	12:00頃	12:25頃	南行き
⑯ 都六区北～都六区東	9:25頃	12:35頃	全面
⑰ 都六区東～文化体育館前	9:25頃	13:05頃	全面
⑱ 文化体育館前～築港栄町	9:40頃	13:30頃	東行き (西行き歩道第一歩道通行)
⑲ 築港栄町～岡南大橋東	9:50頃	13:50頃	全面
⑳ 岡南大橋東～国道2号高架下	10:00頃	14:05頃	全面
㉑ 国道2号高架下～桜橋	10:05頃	14:30頃	全面
㉒ 桜橋～相生橋	10:15頃	14:45頃	全面
㉓ 相生橋～新鶴見橋東	10:20頃	14:55頃	全面
㉔ 新鶴見橋東～新鶴見橋西	10:20頃	15:05頃	全面
㉕ 西川橋～万町跨線橋東	8:30頃	10:00頃	全面 (西川の繁華通り)



国道2号バイパスから

国道2号バイパスから



【11月11日(日)はノーマイカーにご協力を】 おかやまマラソン開催時には通行止めとなる区間があるため、交通渋滞が予想されます。交通規制時間をご確認の上、お出かけにはマイカー使用を控え、公共交通機関をご利用ください。当日はバスの運休や路線変更、遅延が予想されます。また、宅配便などの遅配が予想されます。